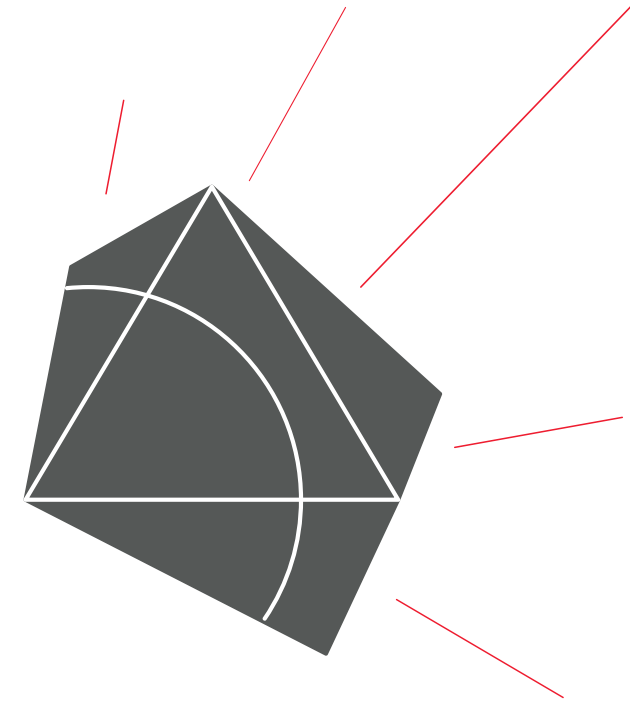


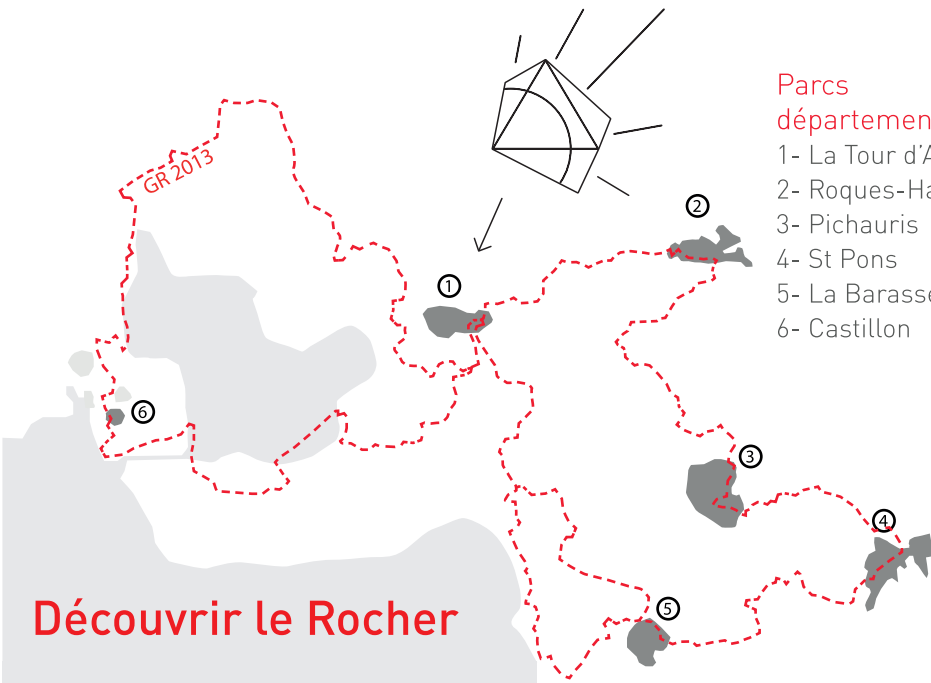
HOSPITALITÉ #1 DU GR2013



Le Rocher est une architecture poétique, à l'image d'un vieux sage au coeur de la métropole, il nous raconte les paysages du Parc départemental de la Tour d'Arbois.

Parcs départementaux 13

- 1- La Tour d'Arbois
- 2- Roques-Hautes
- 3- Pichauris
- 4- St Pons
- 5- La Barasse
- 6- Castillon



Situé à proximité du GR2013 dans le Parc départemental de la Tour d'Arbois, le Rocher est en accès libre toute l'année.

En été les massifs peuvent être fermés. Se renseigner au 0811 20 13 13 ou sur myprovence.fr

BUREAU des
GUIDES
GR 2013



collectif **etc**



PLIEZ ICI

Découvrir le Rocher

En bus

Consulter www.lepilote.com depuis votre point de départ pour rejoindre l'Europôle de l'Arbois. Une fois sur place, rejoindre le GR2013 en direction du Sud-Ouest. Arrivé à la RD 65d, prendre à droite vers l'entrée du Parc départemental puis suivre le sentier du Badaïre.

En TGV

Depuis Marseille, Avignon ou Paris, descendre à la gare d'Aix-en-Provence TGV. Prendre la direction d'Aix-en-Provence par le GR2013. Arrivé au parc départemental, suivre le sentier du Badaïre.

En voiture

Accès en voiture soit par la RD 9, soit par la RD 65d. Prendre la direction du Parc départemental de la Tour d'Arbois. Stationner au parking du parc et suivre le sentier du Badaïre.

LES CONCEPTEURS DU ROCHER

Collectif Etc

Né à Strasbourg en septembre 2009, le Collectif Etc rassemble des énergies autour d'une dynamique commune de questionnement de l'espace urbain. Par le biais de différents médium et de différentes compétences, le Collectif se veut être un support à l'expérimentation.
collectifetc.com

Collectif SAFI

Collectif d'artistes, marcheurs, cueilleurs et constructeurs, ils s'inspirent de la nature pour créer des oeuvres qui invitent à prendre le pouls des territoires, à (re)découvrir des richesses insoupçonnées. Par leurs interventions le collectif souhaite faire résonner la conversation intime entre des hommes et leur environnement.
collectifsafi.com

L'Observatoire Photographique du Paysage depuis le GR2013

Projet artistique participatif de représentation du territoire traversé par le GR2013, il documente ses usages, les frottements ville-nature et la grande richesse de ses paysages. 100 points de vue sont ainsi chaque année rephotographiés afin de réaliser une veille paysagère et d'engager une réflexion sur le devenir de nos paysages.
opp-gr2013.com

Le GR2013

Ce sentier de randonnée parcourt l'aire métropolitaine et dessine un grand 8 à l'échelle du département des Bouches-du-Rhône. Il invite à marcher là où on ne randonne habituellement pas : en zone urbaine et périurbaine, entre ville et nature.

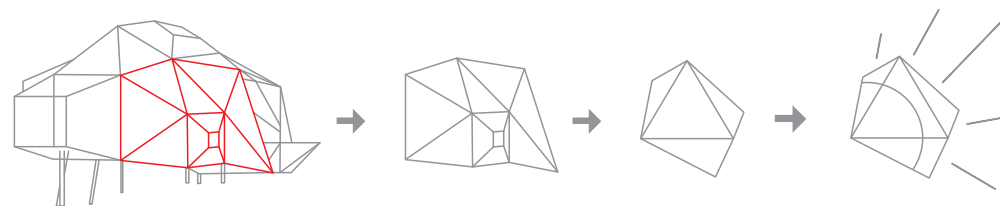
Le Bureau des guides du GR2013

L'association poursuit l'aventure du GR2013 et ses 365 km de sentier aux côtés des artistes. Elle a initié et développe le programme de constructions nommé "Les hospitalités du GR2013", le Rocher est la première construction de cette série imaginée au sein des Parcs départementaux des-Bouches-du-Rhône.

Quatre conseils de lecture depuis le rocher

- *Le topoguide du GR2013*
- *Politique des nuages*, Jean-Luc Brisson.
- *Walkscapes*, Francesco Carreri.
- *L'homme qui marche*, Jirô Taniguchi.

**TOUT SAVOIR
SUR LE ROCHER :
gr2013.fr**



PARTICIPEZ à l'observatoire photographique du paysage depuis le GR2013 !



Envoyez votre photo
à lerocher@gr2013.fr

Le Rocher est une hospitalité du GR2013 dans le Parc départemental de la Tour d'Arbois. Cette halte pour les curieux de passage nous envoie des signaux, souligne certains détails du paysage et les remet en lien avec notre environnement.

A partir de plusieurs points de vues, le Rocher incite à prendre le temps d'observer les éléments visibles et invisibles. Il invite à relier les multiples histoires du massif de l'Arbois, où co-existent des espaces naturels remarquables et des activités humaines denses.

Le Rocher propose également aux marcheurs de participer à l'enrichissement d'une banque d'images qui rend compte de l'évolution de la lumière et des saisons depuis le Rocher.

Le Rocher s'inscrit dans le cadre d'une série d'acquisitions d'oeuvres par le Conseil départemental des Bouches-du-Rhône. Chacune vient marquer le croisement entre un Espace Naturel Sensible et le tracé du GR2013.